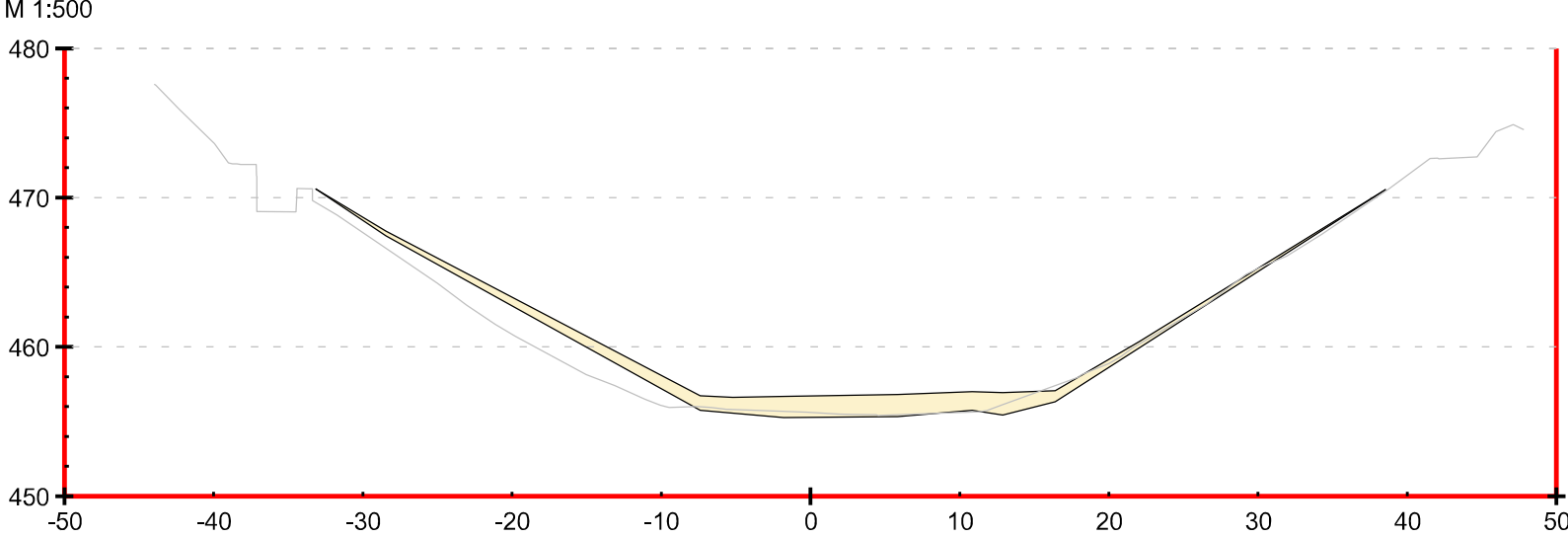
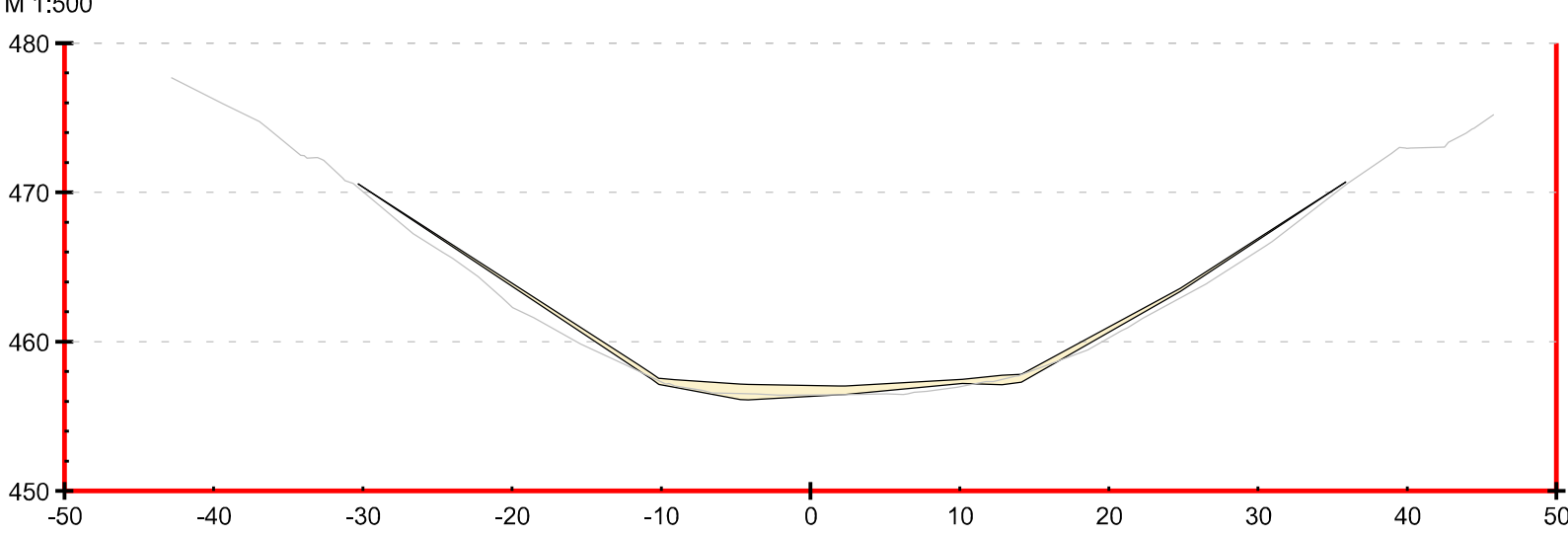


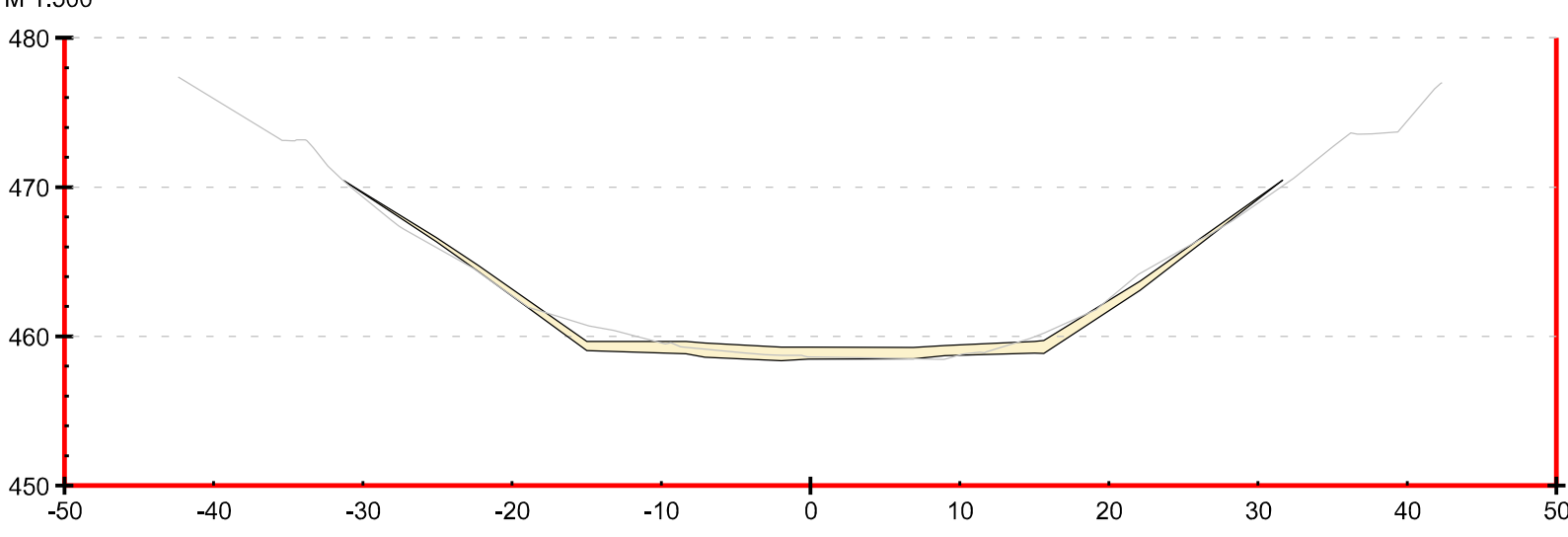
# ŘEZ 1-1



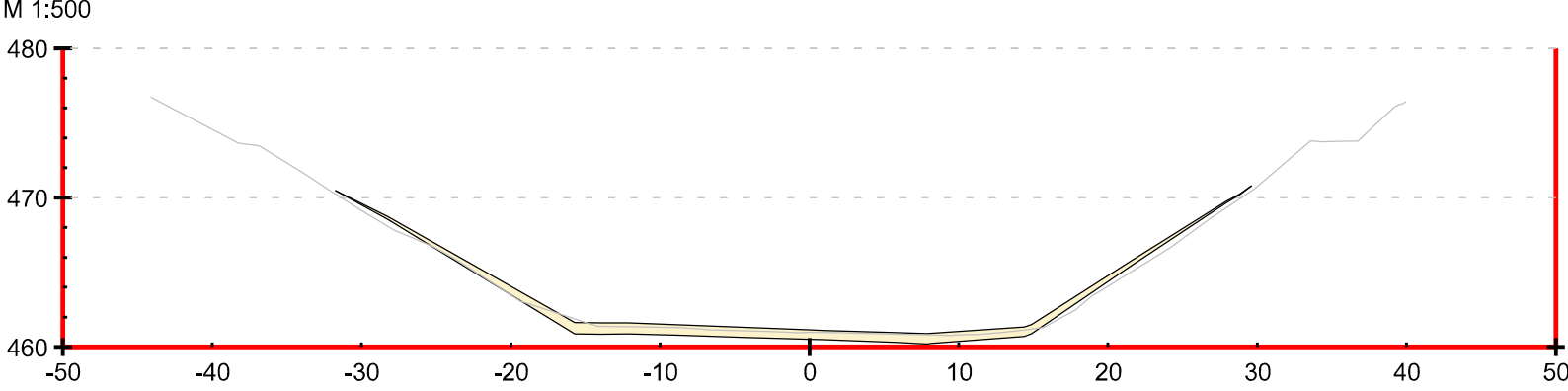
# ŘEZ 2-2



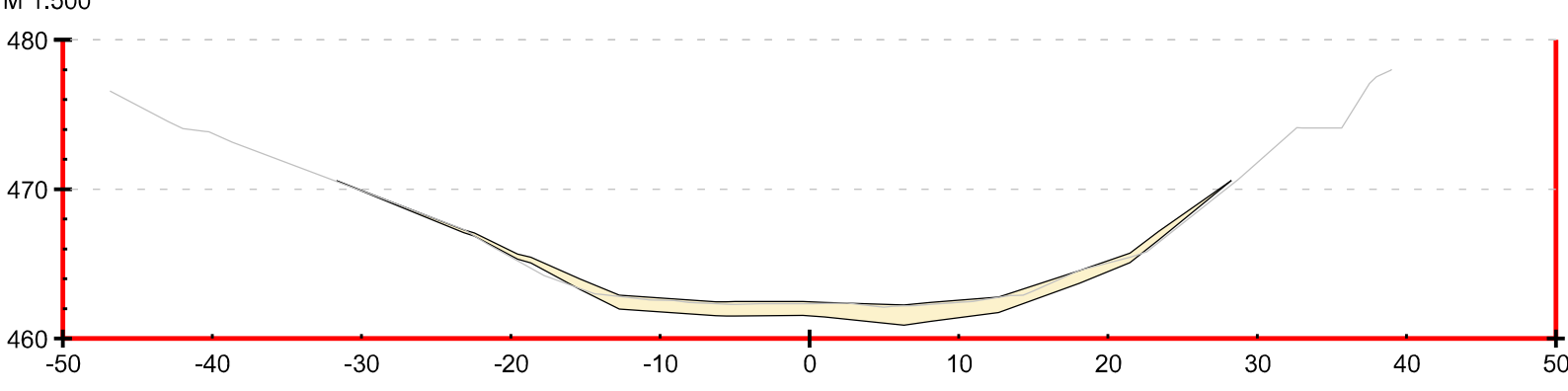
# ŘEZ 3-3



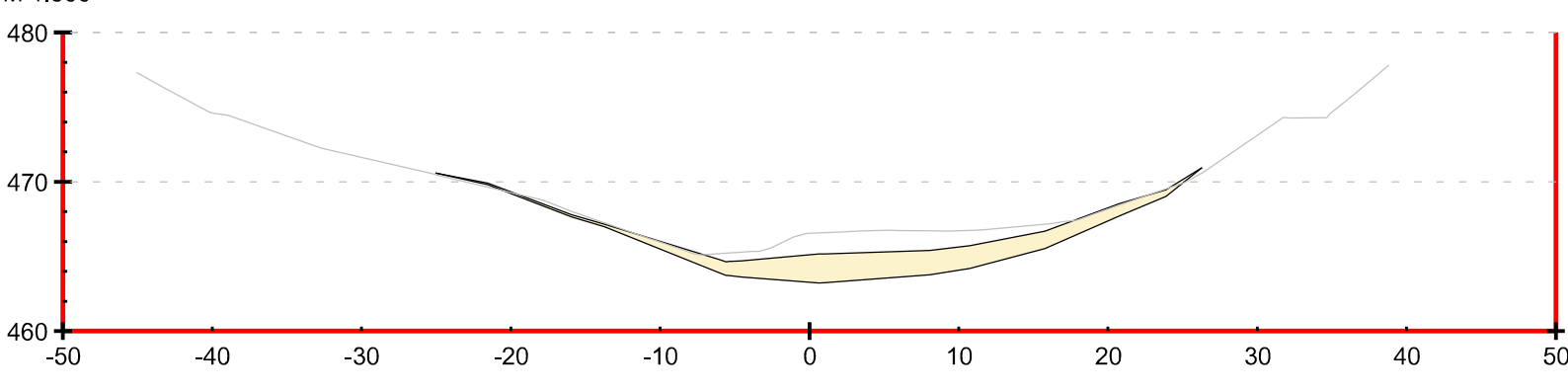
# ŘEZ 4-4



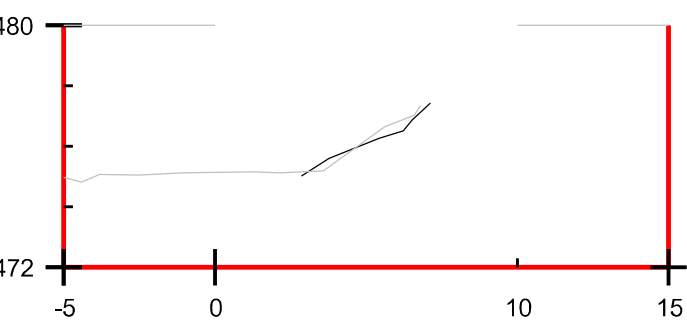
# ŘEZ 5-5



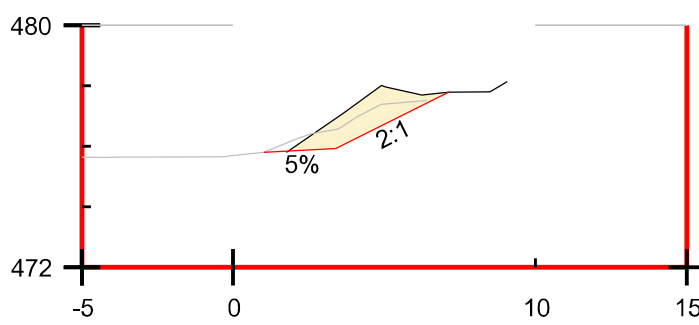
# ŘEZ 6-6



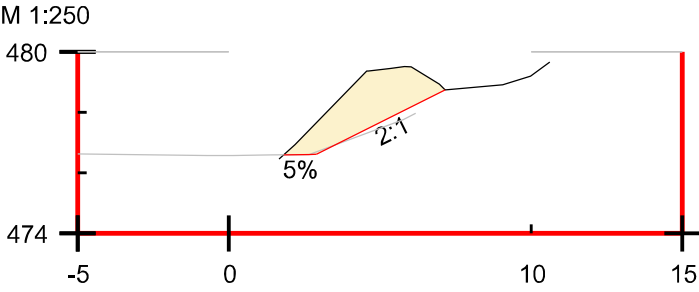
# ŘEZ I-I



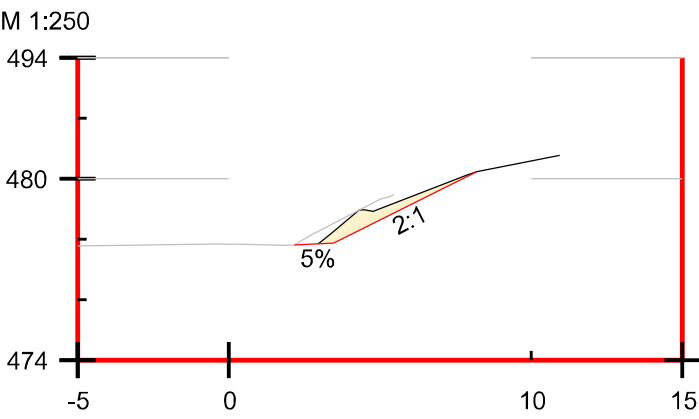
# ŘEZ II-II



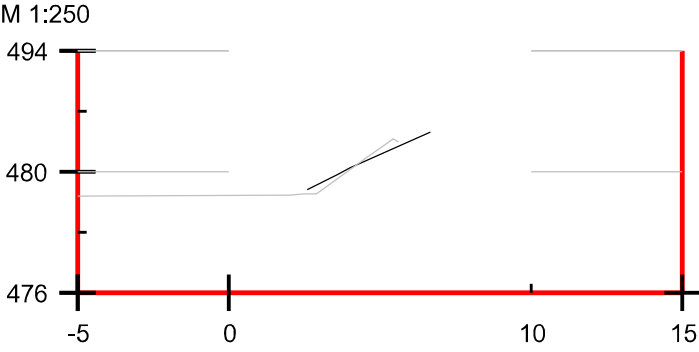
# ŘEZ III-III



# ŘEZ IV-IV



# ŘEZ V-V



Tabulka kubatur:

ŘEZ	Platnost [m]	Plocha [m2]	Objem [m3]
1-1	15,00	52,3	784,5
2-2	15,00	24,07	361,05
3-3	15,00	37,55	563,25
4-4	15,00	31,64	474,6
5-5	15,00	42,71	640,65
6-6	19,00	46,38	881,22
Celkem:			3705,27

ŘEZ	Platnost [m]	Plocha [m2]	Objem [m3]
I-I	5,00	0	0
II-II	10,00	3,84	38,4
III-III	10,00	6,18	61,8
IV-IV	10,00	1,52	15,2
V-V	5,00	0	0
Celkem:			115,4
Celkový objem [m3]:			3820,67

LEGENDA:

- Zaměření terénu pře vypuštění VD
- Zaměření terénu po vypuštění VD
- Rozsah těžení sedimentu
- Úprava terénu

AZ CONSULT, spol. s r.o.

Číslo zakázky.....14/261  
Výrobek uvolněn k použití

Datum.....3

VÝŠKOVÝ SYSTÉM: Bpv  
SOUŘADNICOVÝ SYSTÉM: JTSK

Odpov. proj.:	Ing. M. Komín		<b>A ZCONSULT</b> ® spol. s r. o. Klíšská 12, 400 01 Ústí nad Labem Tel.: 475 240 888 Tel/fax.: 475 240 864 E-mail: azconsult@azconsult.cz ČSN EN ISO 9001			
Vypracoval:	Ing. P. Vít					
Kontroloval:	Ing. J. Šíma					
Kraj:	Ústecký				Místo:	Jezeří
Objednatel:	Povodí Ohře, státní podnik, Bezručova 4219, 430 03 Chomutov					
Akce:	VD Jezeří - rekonstrukce - II. etapa - těžení sedimentu		Zn. souboru: ...			
Objekt:	SO 00 - Příprava území		Stupeň:	DPS	Formát:	4 x A4
Výkres:	Příčné řezy - rozsah těžení		Č. zak.:	14/261	Č. paré:	
			Datum:	VII/2018		
			Měřítko:	1:500/1:250	Č. přílohy:	D.0.3
DOKUMENTACI LZE UŽÍVAT POUZE VE SMYSLU PŘÍSLUŠNÉ SMLUVY O DÍLO, KOPÍROVÁNÍ A ROZŠÍŘOVÁNÍ POUZE PO PŘEDCHOZÍM SOUHLASU AZ CONSULT spol. s r. o.						